

Direction des routes et des mobilités
TERRITOIRE : SUD-EST
SECTEUR : LE TEIL
Réf dossier : 111 PDV EH 26 RD0086

ARRETE PORTANT PERMISSION DE VOIRIE POUR REALISER DES TRAVAUX ET OCCUPER LE DOMAINE PUBLIC ROUTIER DEPARTEMENTAL

Le Président,
VU le code de la voirie routière,
VU le code général des collectivités territoriales,
VU le code de la propriété des personnes publiques,
VU le règlement relatif à la voirie départementale entré en vigueur le 1er août 2018,
VU l'arrêté de M le Président du Département portant délégation de signature au signataire du présent arrêté
VU la demande en date du 26/02/2026 présentée par la Commune de CRUAS (bénéficiaire) demeurant place René Cassin CRUAS, dga@cruas.fr
pour la réalisation des travaux et l'occupation du domaine public - RD 86 au PR 88+693 située hors agglomération, de la commune de CRUAS

ARRETE

ARTICLE 1 - AUTORISATION

Le bénéficiaire désigné dans la demande susvisée est autorisé à réaliser des travaux et à occuper le domaine public routier départemental RD 86 au PR 88+693 - commune de CRUAS pour le **raccordement au réseau d'eaux usées d'une construction nouvelle sur la parcelle AD1** à charge pour lui de se conformer aux dispositions des articles suivants.

Ces travaux feront tranchée commune avec ceux de la permission **109 PDV EH 26 RD0086, à savoir le raccordement au réseau d'eau potable de la même parcelle.**

La permission de voirie doit être utilisée dans un délai d'un an, à compter de la notification du présent arrêté.

Le bénéficiaire devra fournir un exemplaire de la permission de voirie à chaque intervenant afin que les prescriptions relatives au domaine public routier départemental puissent être scrupuleusement suivies.

ARTICLE 2 - APPLICATION DU REGLEMENT RELATIF A LA VOIRIE DEPARTEMENTALE

Les travaux doivent être réalisés conformément au Règlement relatif à la voirie départementale disponible sur le site internet du Département de l'Ardèche téléchargeable à l'adresse suivante : <https://www.ardeche.fr/>.


ARTICLE 3 - PRESCRIPTIONS TECHNIQUES PARTICULIERES

La tranchée sera remblayée conformément à la fiche technique « Annexe 5.7 » du règlement de voirie départementale pour un trafic > 5000 V/j soit : 30 cm de GNT 0/31.5 + 3 x 8cm de GB 0/14 + 6 cm de BBSG 0/10 après réalisation d'un épaulement d'au moins 20 cm de chaque côté. **Les découpes seront jointées par une émulsion.**

La tranchée en accotement devra respecter la fiche technique « Annexe 5.9 » du règlement de voirie départementale soit 30cm de GNT 0/31.5 et réfection à l'identique.

Si le marquage horizontal en rives ou en axe est endommagé, il devra être reconstitué à l'identique de l'existant.

Implantation



La présente permission de voirie doit respecter l'ensemble des prescriptions prévues au Règlement relatif à la voirie départementale, ainsi qu'aux annexes suivantes.

ANNEXES

A-5-2 - Conditions générales d'exécution des travaux

A-5-7 - Tranchée réparation - branchement

A-5-9 - Tranchée sous accotement ou trottoir

Aléatoirement, des carottages d'enrobés seront effectués par le laboratoire du CD07. En cas de résultats ne correspondant pas aux épaisseurs exigées dans le cadre de la présente permission de voirie, la réfection de la tranchée sera demandée sur toute sa longueur.

ARTICLE 4 - SECURITE ET SIGNALISATION DE CHANTIER

Le bénéficiaire sollicitera un mois au moins avant l'ouverture du chantier, auprès de l'autorité de police compétente, un arrêté de circulation précisant les modalités de gestion de la circulation et fixant la signalisation minimale qu'il devra mettre en place durant les travaux.

ARTICLE 5 - REMISE EN ETAT DES LIEUX

Aussitôt après l'achèvement de ses travaux, le bénéficiaire ou son intervenant est tenu d'enlever tous les décombres, terres, dépôts de matériaux, gravats et déchets, de réparer immédiatement tous les

dommages qui auraient été causés au domaine public ou à ses dépendances, de rétablir dans leur premier état les fossés, talus, accotements, chaussées ou trottoirs qui auraient été endommagés et d'enlever la signalisation de chantier.

Le bénéficiaire garantit le Département contre les malfaçons pendant deux ans à compter de la réception définitive des travaux. Celle-ci devra être demandée par le bénéficiaire.

ARTICLE 6 - RESPONSABILITE DU BENEFICIAIRE

Cette autorisation est délivrée à titre personnel et ne peut être cédée sans l'accord du Département. Le bénéficiaire est responsable vis-à-vis de ce dernier des dommages de toute nature qui pourraient résulter des travaux ou de l'exploitation de ses ouvrages. Le bénéficiaire ne peut rechercher la responsabilité du Département du fait des contraintes qui lui sont imposées, pas plus que de la nature, de la consistance ou de la disposition des emprises ou des ouvrages routiers occupés, dont le gestionnaire ne garantit ni la stabilité, ni la pérennité, ni l'adéquation avec l'installation des infrastructures.

ARTICLE 7 - REDEVANCE

Le bénéficiaire de la présente autorisation, en application du règlement relatif à la voirie départementale n'est pas soumis au paiement d'une redevance.

ARTICLE 8 - DUREE DE VALIDITE DE L'AUTORISATION

La présente autorisation est délivrée à titre précaire et révocable et elle ne confère aucun droit réel à son bénéficiaire. Elle peut être retirée à tout moment, sans indemnité, pour des motifs liés à l'intérêt du domaine public ou liés à un mauvais entretien par le bénéficiaire de l'ouvrage autorisé.

La présente autorisation est consentie, en ce qui concerne l'occupation de la dépendance domaniale, pour une durée initiale de 15 années à compter de la date donnée pour le commencement de son exécution. Elle est reconduite tacitement aussi longtemps que l'installation demeure.

En cas de retrait de l'autorisation ou au terme de sa validité en cas de non-renouvellement, son bénéficiaire sera tenu, si les circonstances l'exigent, de remettre les lieux dans leur état initial dans un délai d'un mois à compter de la révocation ou du terme de l'autorisation. A défaut, un procès-verbal sera dressé à l'encontre du bénéficiaire et la remise en état des lieux sera exécutée d'office aux frais du bénéficiaire de la présente autorisation.

Le Département se réserve également le droit de faire déplacer les ouvrages implantés sur le domaine public aux frais de leur bénéficiaire, dès lors que ce déplacement est justifié par des travaux d'aménagement ou de réhabilitation de son domaine public routier départemental.

ARTICLE 9 - VOIES ET DELAIS DE RECOURS

Le présent arrêté pourra faire l'objet d'un recours gracieux adressé au Président du Conseil département et/ou d'un recours pour excès de pouvoir devant le Président du Tribunal Administratif de Lyon, 184 rue Duguesclin, 69433 LYON Cedex 03, dans un délai de deux mois à compter de sa publicité. Le requérant peut saisir le Tribunal administratif de Lyon de manière dématérialisée, via << télécours citoyen >>, accessible depuis le site internet www.telerecours.fr.

Fait à Le Teil le, **02 MARS 2026**

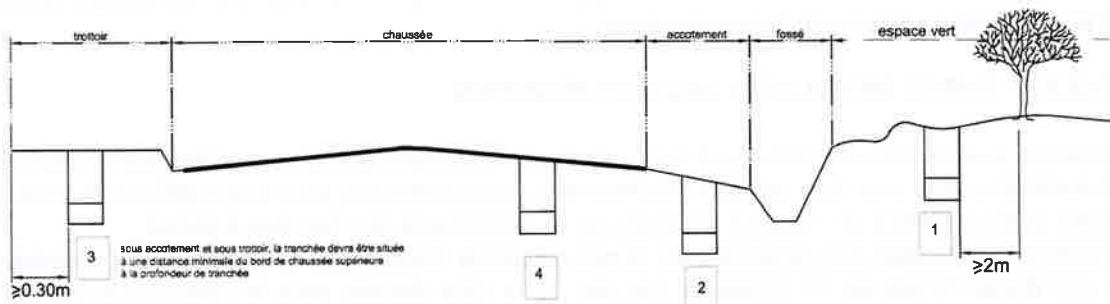
DIFFUSIONS
Le bénéficiaire
Le secteur LE TEIL
Le territoire SUD-EST
La commune de CRUAS

Le Responsable du Territoire Sud-Est Ardeche

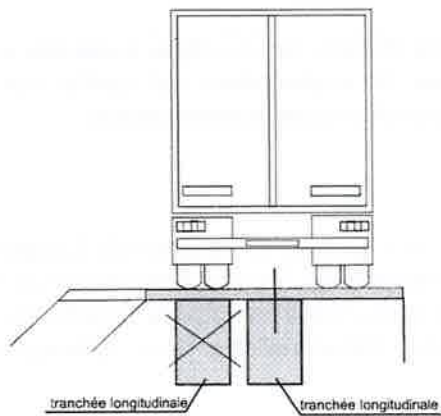
Pascale BARBAUD

(Informations géo-référencées disponibles à l'adresse :
https://geoportail.ardeche.fr/portail_routes/index.html)

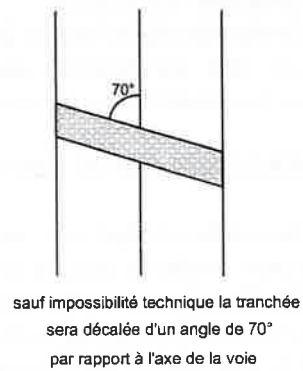
**RÈGLES D'IMPLANTATION DES TRANCHÉES
POSITIONS PRÉFÉRENTIELLES DE LA TRANCHÉE DANS L'ASSIETTE
DE LA ROUTE (CLASSIFICATION DES TRANCHÉES N F P98-331 FÉVRIER 2005)**



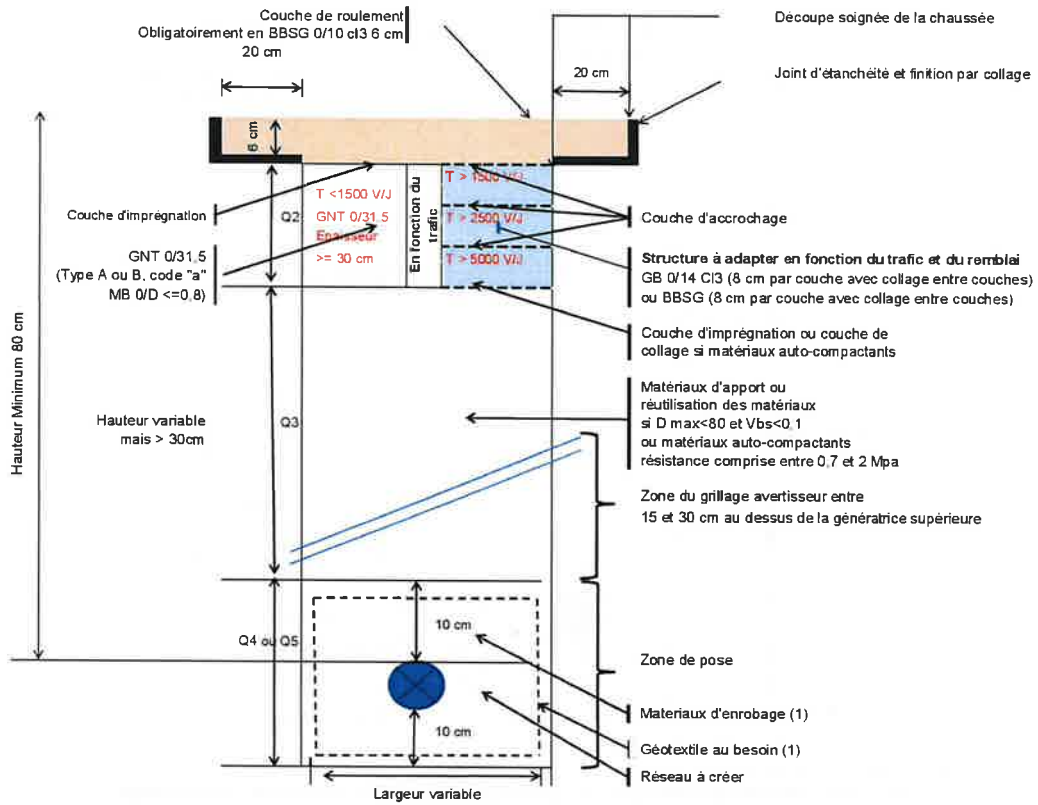
implantation longitudinale



implantation transversale



Coupe de tranchée transversale type Réparations, branchements (Travaux réalisés par 1/2 chaussée par principe)



(1) Matériaux d'enrobage de la zone de pose :

Deux types de matériaux sont susceptibles d'être utilisés pour les zones de pose et d'enrobage : avec une courbe granulométrique continue de type sable 0/4, ou avec une courbe granulométrique discontinue de type gravier 4/6 enveloppé d'un film géotextile (chaussette de géotextile).

Définition des objectifs de densification

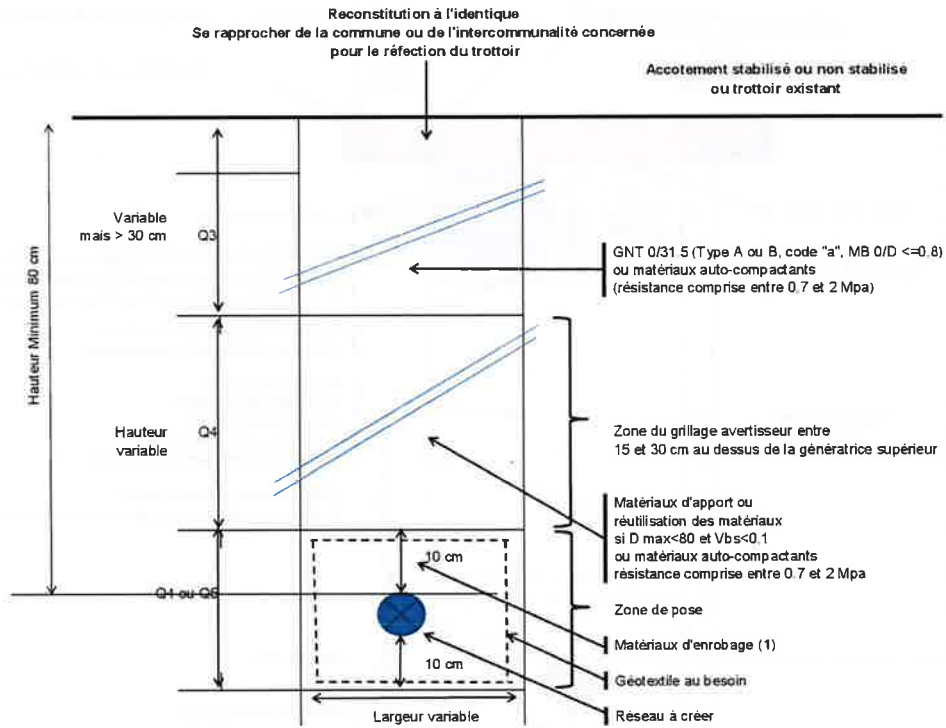
Objectifs de densification	Partie de la tranchée	Objectifs en haut de couche	Structure	Couche de structure
Q2	Qualité de compactage : couches d'assises des chaussées	$\rho_{dm} = 97\%$ OPM (1)	Assises de chaussée	Couche de base Couche de fondation
Q3	Qualité de compactage : couches de forme	$\rho_{dm} = 98,5\%$ OPN (2)	Couche de forme	Couche de forme
Q4	Qualité de compactage : remblais	$\rho_{dm} = 95\%$ OPN (2)	Partie supérieure des terrassements	Remblai
Q5	Qualité de compactage : zone de pose	$\rho_{dm} = 90\%$ OPN (2)	Partie inférieure des terrassements	Remblai

(1) OPM = Optimum Proctor Modifié (assise de chaussée)

(2) OPN = Optimum Proctor Normal (sois)

Annexe 5.9

Coupe type de tranchée longitudinale
Sous accotement non revêtu et sous trottoir



(1) Matériaux d'enrobage de la zone de pose :
Deux types de matériaux sont susceptibles d'être utilisés pour les zones de pose et d'enrobage : avec une courbe granulométrique continue de type sable 0/4, ou avec une courbe granulométrique discontinue de type gravier 4/6 enveloppé d'un film géotextile (chassette de géotextile).

Définition des objectifs de densification

Objectifs de densification	Partie de la tranchée	Objectifs en haut de couche	Structure	Couche de structure
Q2	Qualité de compactage : couches d'assises des chaussées	$\rho_{dm} = 97\%$ OPM (1)	Assises de chaussée	Couche de base Couche de fondation
Q3	Qualité de compactage : couches de forme	$\rho_{dm} = 90.5\%$ OPN (2)	Couche de forme	Couche de forme
Q4	Qualité de compactage : remblais	$\rho_{dm} = 95\%$ OPN (2)	Partie supérieure des terrassements	Remblai
Q5	Qualité de compactage : zone de pose	$\rho_{dm} = 80\%$ OPN (2)	Partie inférieure des terrassements	Remblai

(1) OPM = Optimum Proctor Modifié (assise de chaussée)

(2) OPN = Optimum Proctor Normal (sols)